






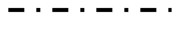
# 小郡都市計画 小坂井地区地区計画の変更(小郡市決定) 計画図(S=1/2, 500)

B 地区  
5.3ha

C 地区  
3.1ha

A 地区  
9.5ha

D 地区  
2.0ha

凡	例
	A 地区
	B 地区
	C 地区
	D 地区
	地区施設 区画道路(4m)
	地区計画区域
	地区整備計画区域

