

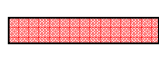






# 小郡都市計画大保地区地区計画の決定(小郡市決定)計画図(S=1/3,000)

4  
S=1:3000

C 地区  
約17.1ha

A 地区  
約11.8ha

B 地区  
約1.6ha

凡 例	
	多機能な商業・業務・サービス施設等の立地を図る地区
	沿道型の商業・業務施設等の立地を図る地区
	緑化ゾーン
	地区施設
	地区計画区域
	地区整備計画区域
	バスターミナル

但し、緑化ゾーン内に車及び歩行者の出入り口を築造することを妨げない。

